

Secretaria de Meio Ambiente e Desenvolvimento Sustentável - SEMAD
Centro de Informações Meteorológicas e Hidrológicas do Estado de Goiás - CIMEHGO
Sala de Situação de Monitoramento de Riscos e Desastres Naturais

Boletim nº: 0213

Elaborado na data: **05/09/2023**

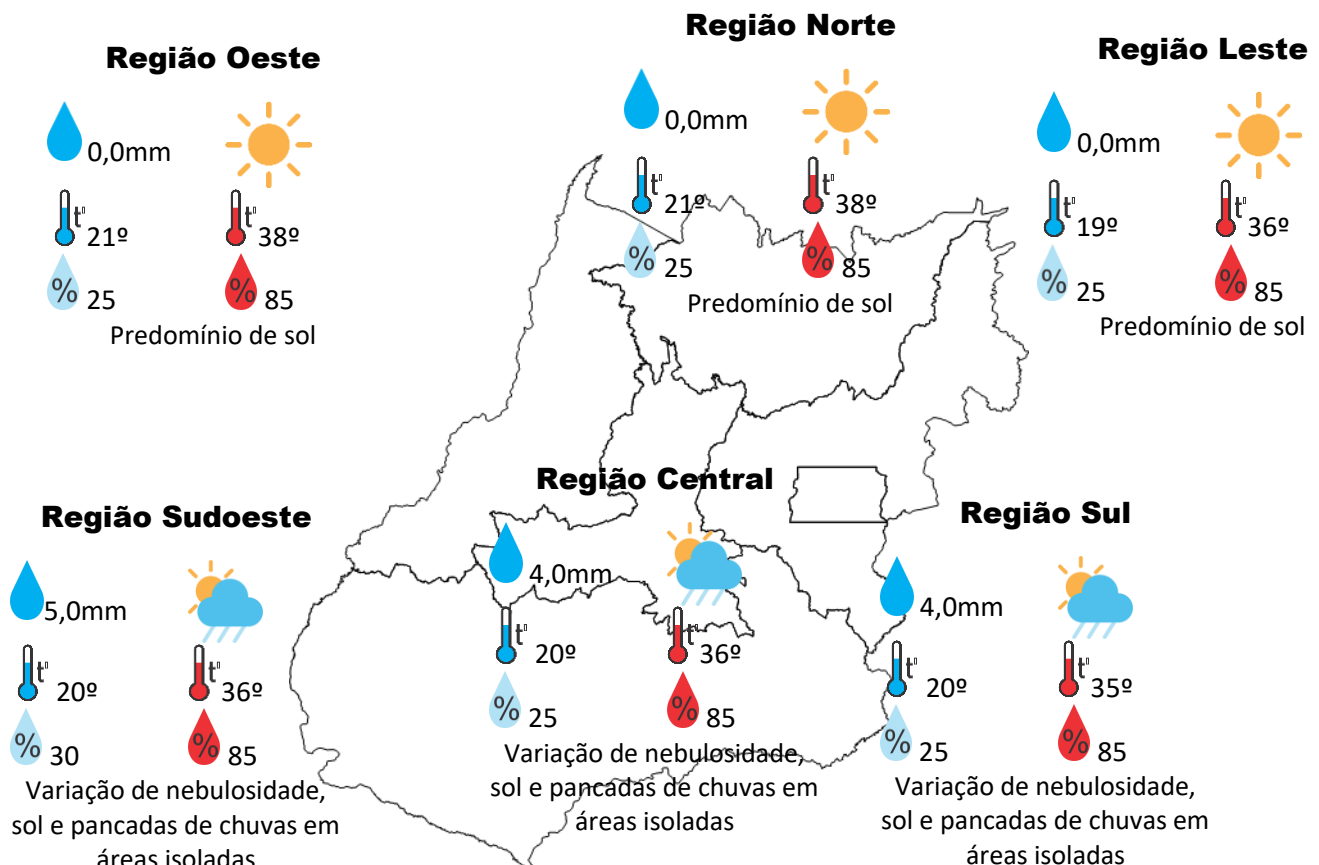
Previsão para data: **06/09/2023**

Informações do Tempo para o Estado

Quarta-feira, com variação de nebulosidade e sol, a combinação calor e umidade favorece a formação de áreas de instabilidade, com isso teremos a possibilidade de pancadas de chuvas em áreas isoladas.

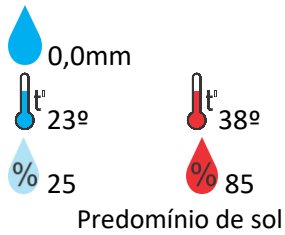
Capital: predomínio de sol, com possibilidade de pancadas de chuvas em áreas isoladas, temperatura máxima podendo chegar aos 34°C e umidade relativa do ar variando entre 25% a 85%, o nascer do sol será às 06:20hs e o pôr do sol às 18:11hs.

Risco de Incêndio: Índice **Alto** em todas as regiões do Estado de Goiás.

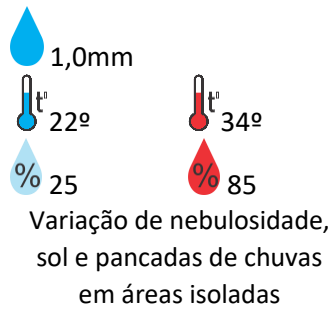


Previsão para alguns municípios:

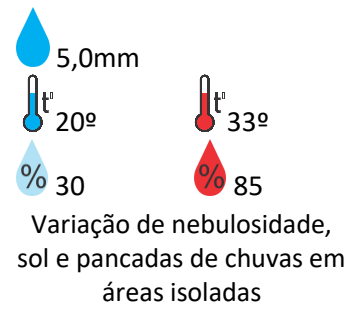
Porangatu



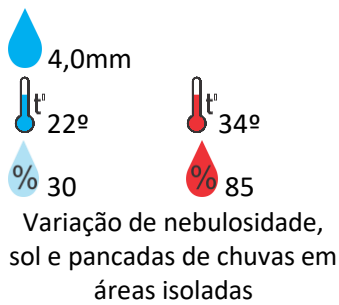
Catalão



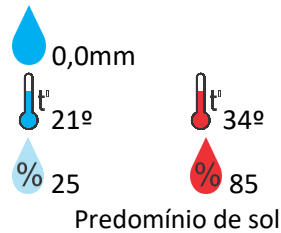
Jataí



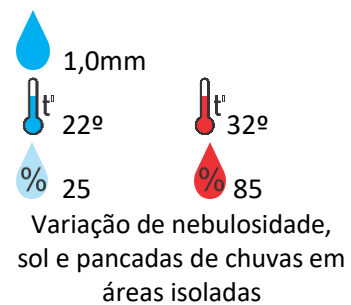
Rio Verde



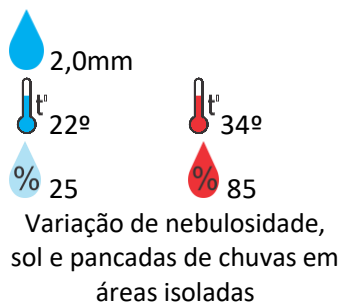
Luziânia



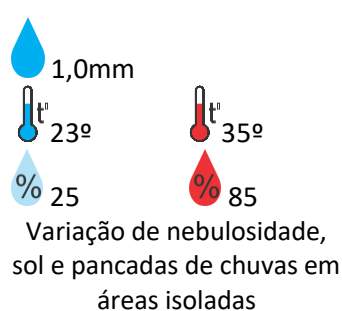
Anápolis



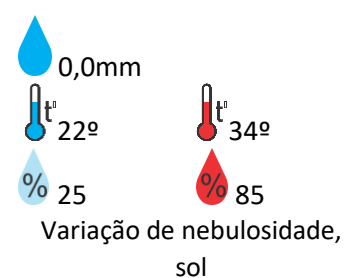
Goiânia



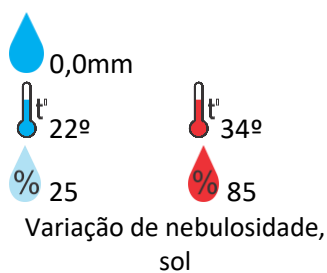
Itumbiara



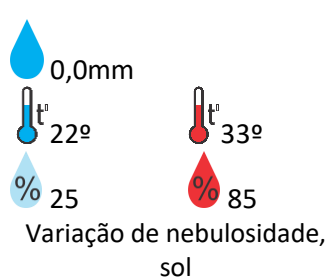
Ouvidor



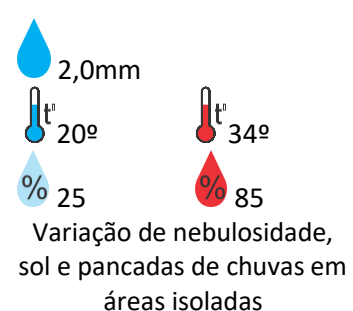
Goiandira



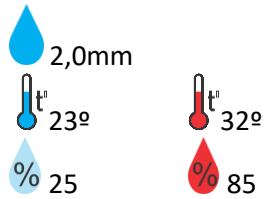
Três Ranchos



Cumari

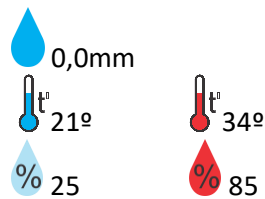


Ipameri



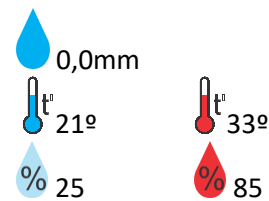
Varição de nebulosidade,
sol e pancadas de chuvas
em áreas isoladas

Nova Aurora



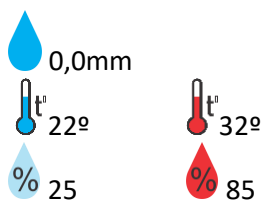
Varição de nebulosidade,
sol

Formosa



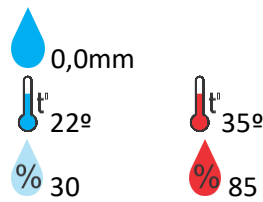
Predomínio de sol

Cristalina



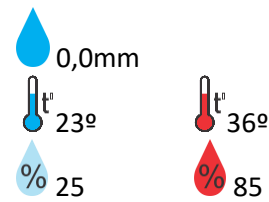
Predomínio de sol

Santa Helena



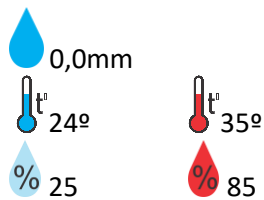
Varição de nebulosidade,
sol

Ceres



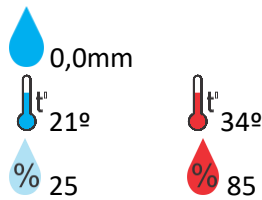
Predomínio de sol

Goianésia



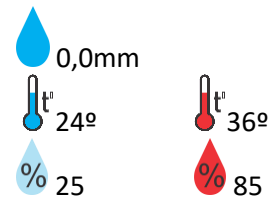
Varição de nebulosidade,
sol

Davinópolis



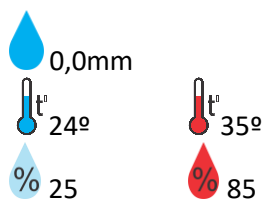
Varição de nebulosidade,
sol

Rubiataba



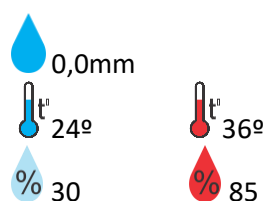
Predomínio de sol

Flores de Goiás



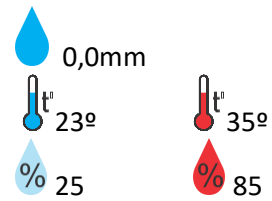
Predomínio de sol

Iporá



Predomínio de sol

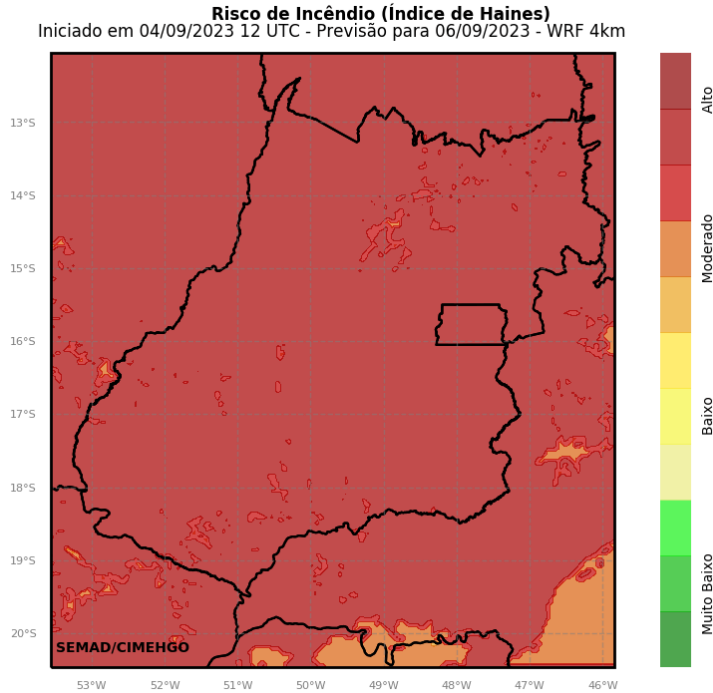
Goiatuba



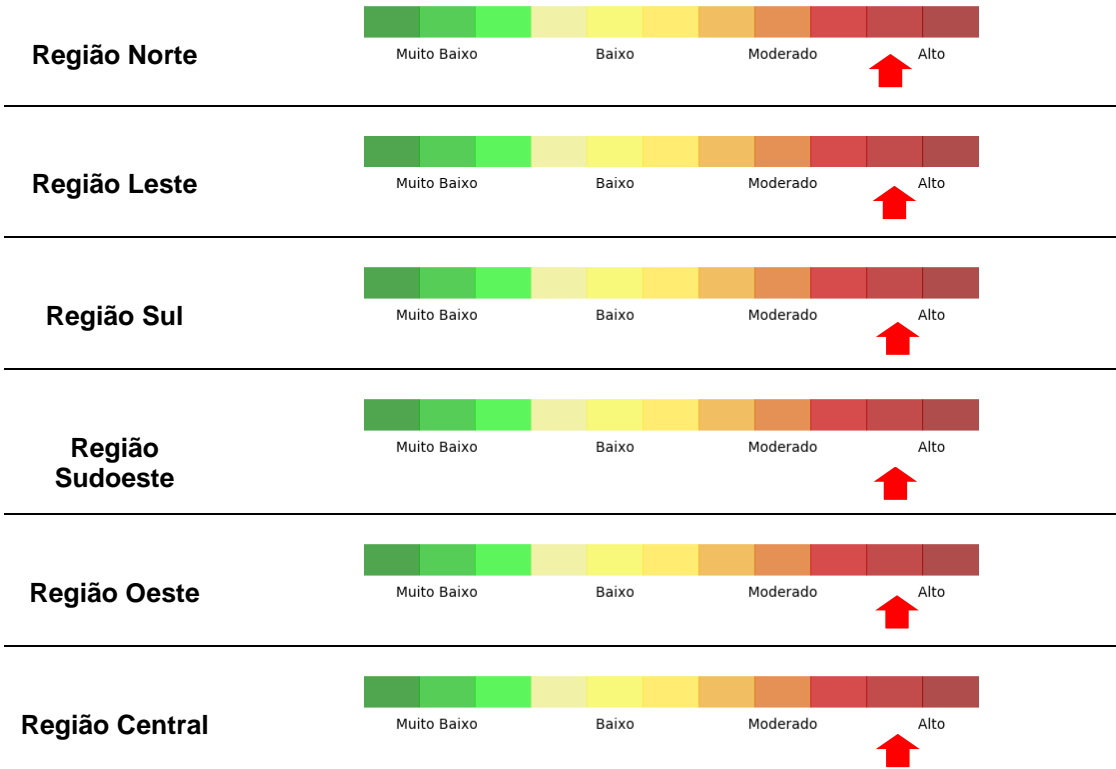
Varição de nebulosidade,
sol

OBS: As informações contidas nesse boletim do tempo levam em consideração dados das variáveis meteorológicas previstas por modelos meteorológicos e análise de imagens de satélite do dia 05/09/2023 às 07:00 horas

Prognóstico de Risco de Incêndio para o Estado de Goiás no dia 06/09/2023



Risco de Incêndio por Regiões do Estado



O objetivo das informações descritas acima é demonstrar as regiões mais críticas e favoráveis ao desenvolvimento de queimadas, associadas aos fatores climáticos. Lembrando que neste período, a maioria das queimadas são provocadas, e que necessitamos de uma consciência ambiental, a fim de não propagar as queimadas, esta prática danosa para a cidade e para o campo